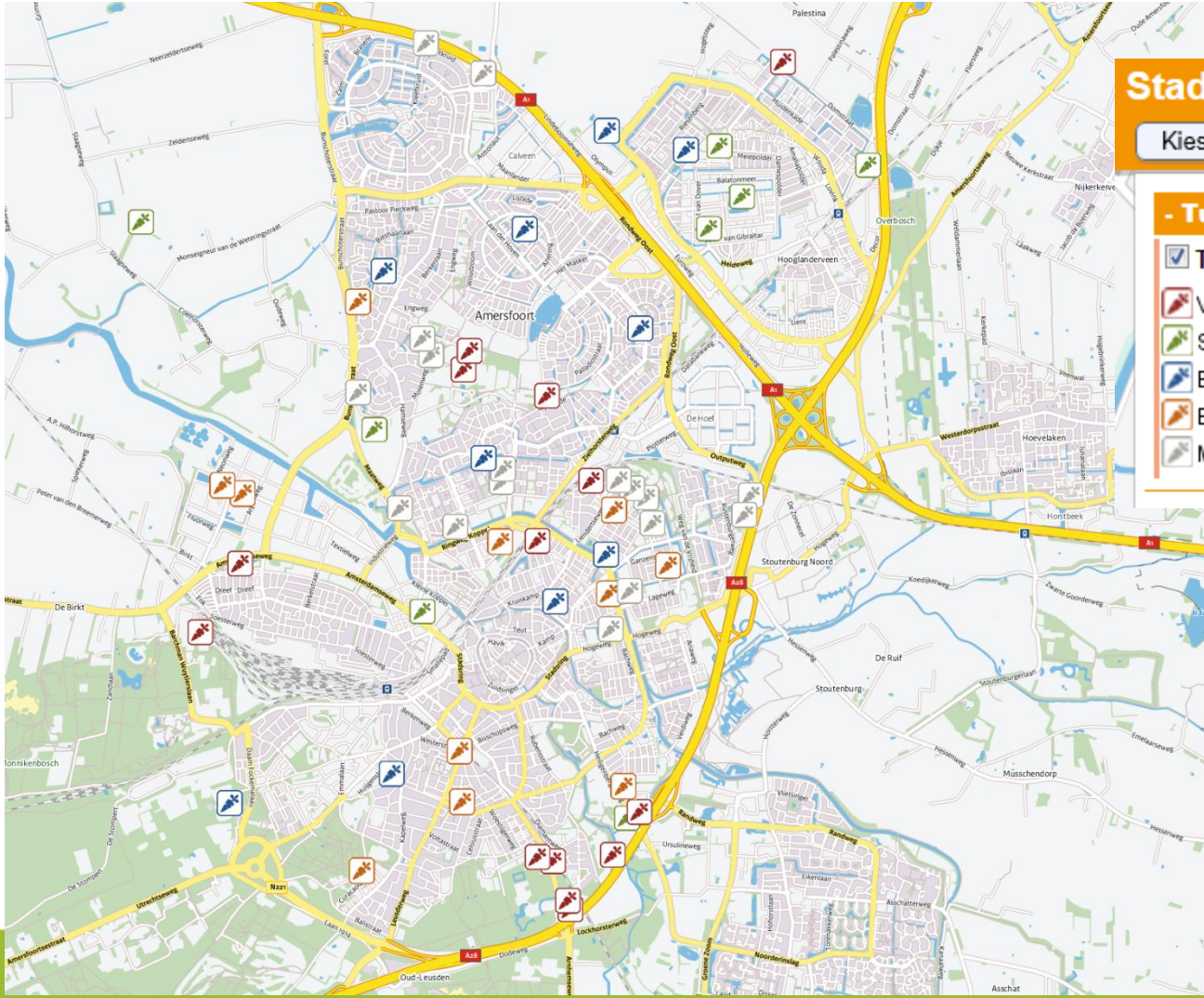


# Stadslandbouwkaart

Kies een kaartlaag 

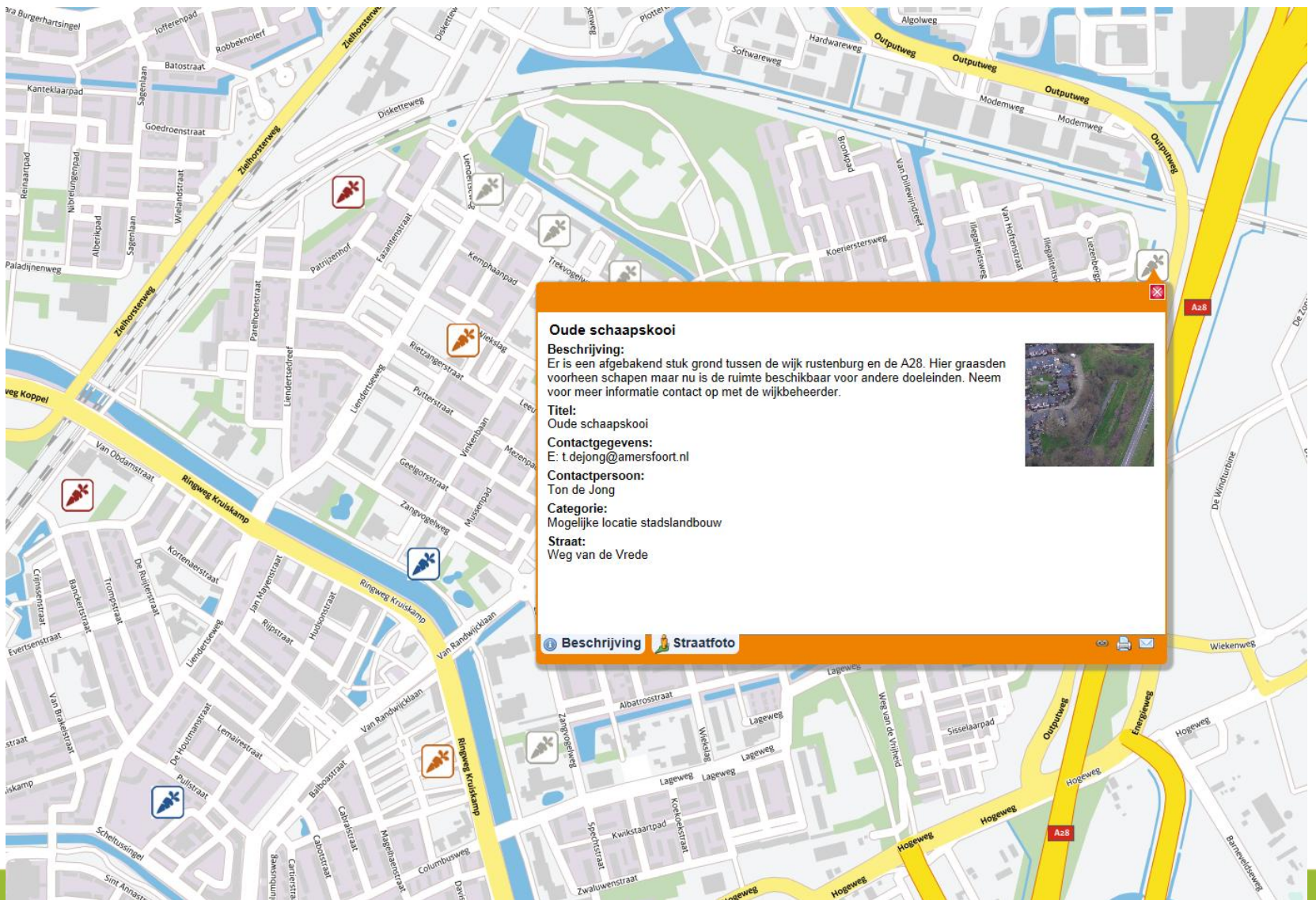
## - Tuinen in Amersfoort

-  **Tuinen in Amersfoort**
-  Volkstuinen
-  Stadsboeren
-  Educatieve tuinen
-  Buurttuinen
-  Mogelijke locaties



Stad met een hart





### Oude schaapskooi

#### Beschrijving:

Er is een afgebakend stuk grond tussen de wijk rustenburg en de A28. Hier graasden voorheen schapen maar nu is de ruimte beschikbaar voor andere doeleinden. Neem voor meer informatie contact op met de wijkbeheerder.

#### Titel:

Oude schaapskooi

#### Contactgegevens:

E: t.dejong@amersfoort.nl

#### Contactpersoon:

Ton de Jong

#### Categorie:

Mogelijke locatie stadslandbouw

#### Straat:

Weg van de Vrede

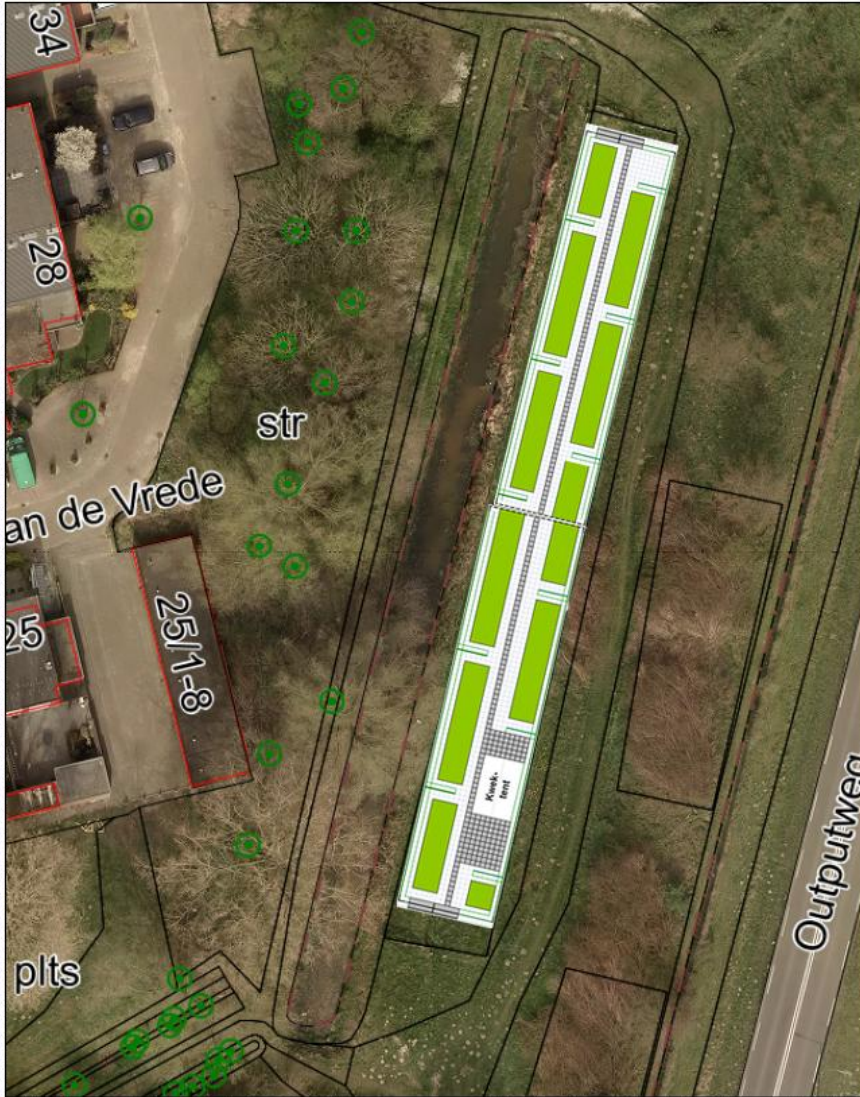


Beschrijving

Straatfoto

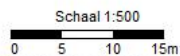
# De tuinen van verbinding:

Groentes kweken t.b.v. minder bedeelden.



(c) 2014 Gemeente Amersfoort - Aan deze afdruck kunnen geen rechten worden ontleend.

contact: Arjan Aartsen 0651037967



Legenda	
	Hek stokbonen
	Groenten bedden
	Tegelsl pad

Plastic op de tunnel aangebracht bij windkracht 5



Mooie kweekruimte toch?

